

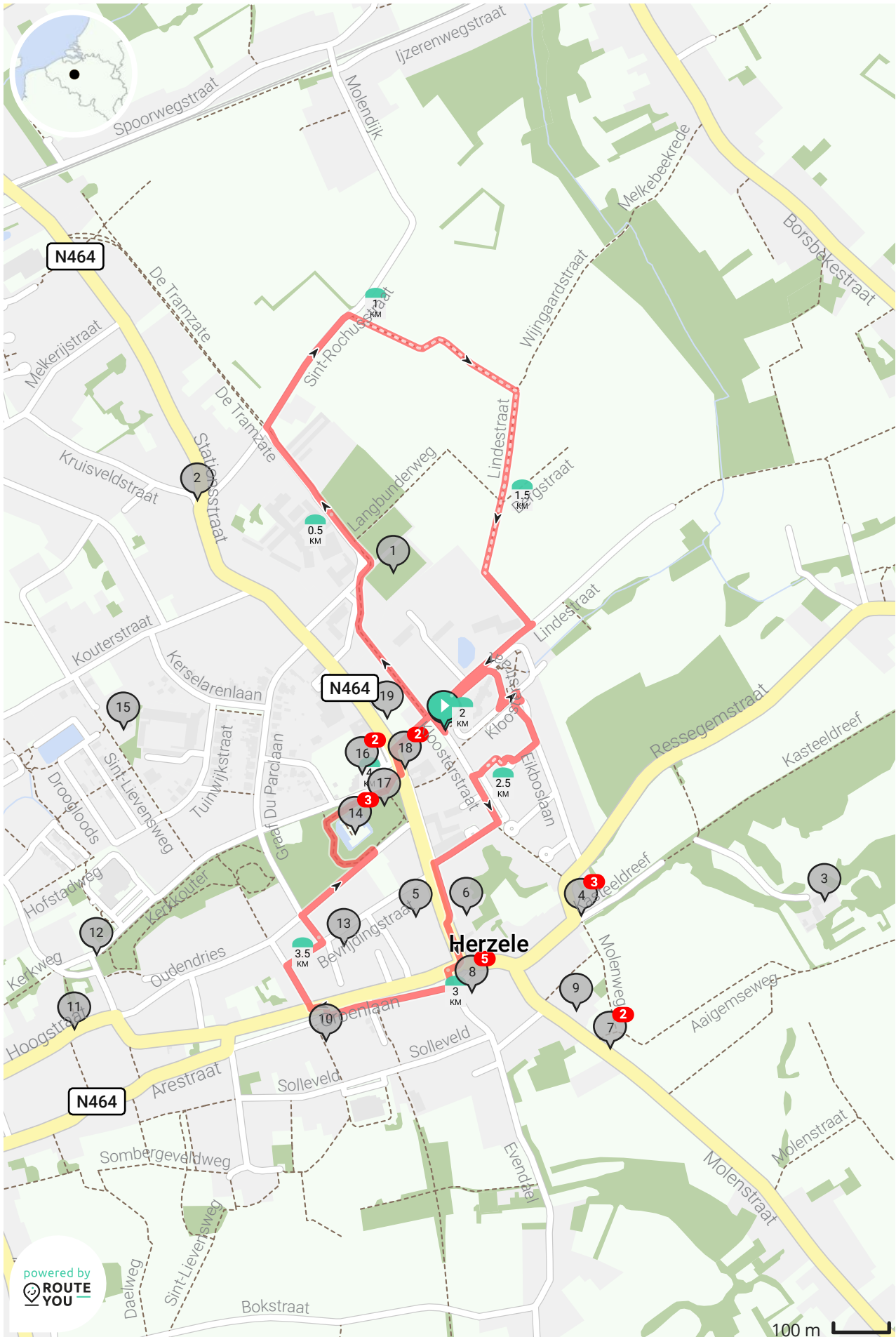


Bolsteroute Herzele

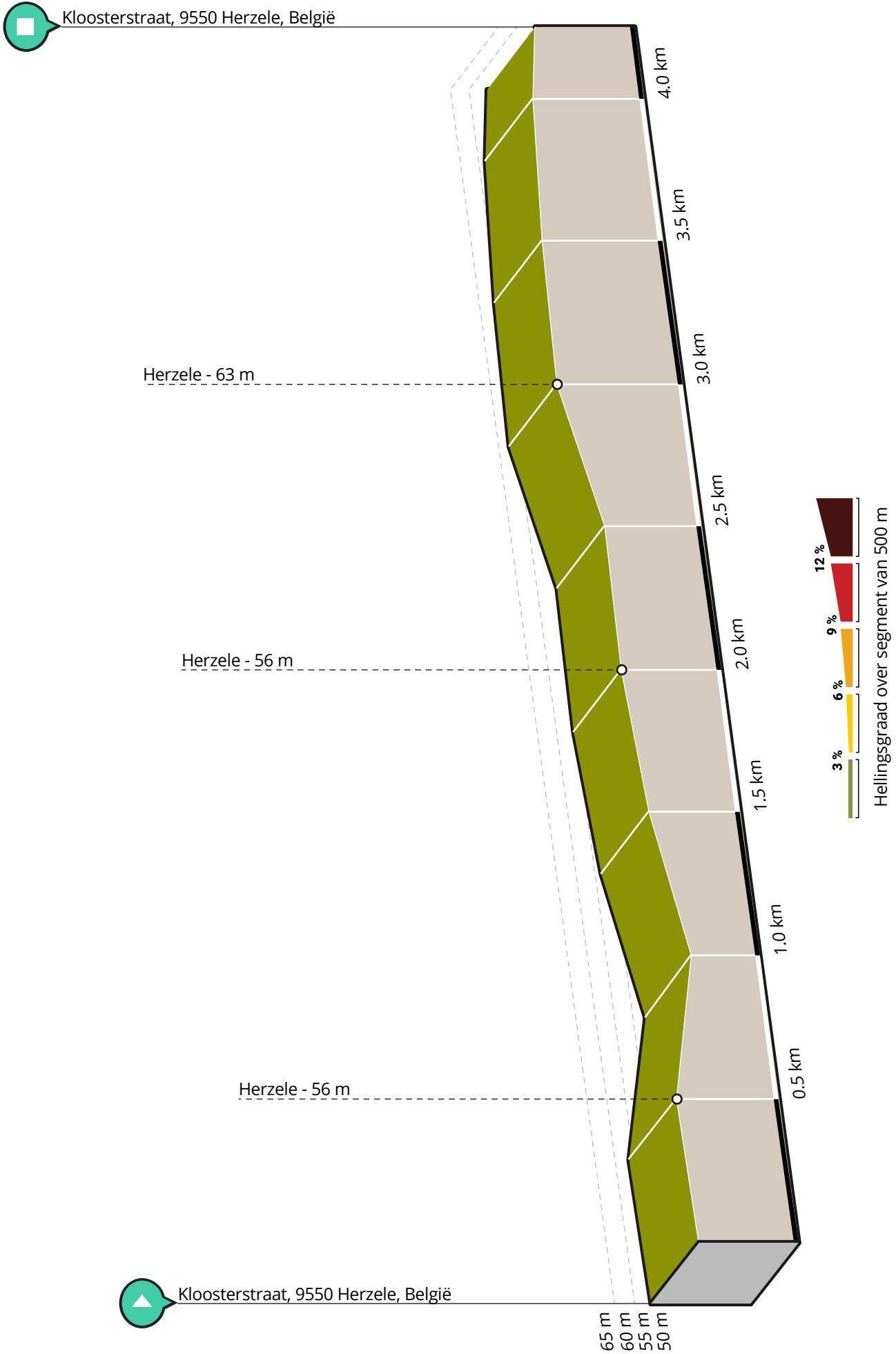
Deze route wordt jou aangeboden door

vzw De Bolster





map data: © OpenStreetMap Contributors; Cartography: © RouteYou





Bolsterroute Herzele



Deze route wordt jou aangeboden door vzw De Bolster



- ↔ Lengte: 4.3 km
- ↗ Stijging: 20 m
- Ⓜ Moeilijkheidsgraad: 3/10
- 📍 Kloosterstraat, 9550 Herzele, België
- 📍 Kloosterstraat, 9550 Herzele, België

Routebeschrijving

Route van 4 km (ter hoogte van de Kloosterstraat is het wel mogelijk om wandeling zelf in te korten naar een wandeling van ongeveer 2,5 km).

Start en stop: starten is mogelijk van op verschillende plaatsen (Groenlaan, Kloosterstraat).

Er zijn mogelijkheden voor drankje of hapje onderweg.

Bezienswaardigheden



1 - Afstand langs route: 0.38 km

Het voetbalveld van KFC Herzele maakte in het jaar 2013 deel uit van de "penalty- en middenstippen"-diefstal. Op tal van voetbalvelden in de buurt werden, zoals hier, de middenstip en/of de penaltystip



Afbeelding 1: KFC Herzele (Bron: Zeeland Blog NL)

uitgegraven en verwijderd. Tot nu toe nog steeds een misterie wat het motie was en wie hier achter zat. De 9 ploegen die dit misterie moesten ondergaan waren KSV Sottegem, Eendracht Grotenberge, KFC Herzele, DT Borsbeke, Eendracht Elene, VC Ressegem, SK Vlierzele en Eendracht Houtem.



2 - Afstand langs route: 0.7 km



Afbeelding 2: Sint-Rochuskapel (Bron: Vandevorst, Kris, 01-12-2008, ©Vlaamse Gemeenschap)

Rechthoekige kapel met driezijdige koorsluiting onder zadeldak (leien), met klokkeruiter, van 1636. Traditionele bak- en zandsteenbouw op afgeschuinde plint, witgeschilderde baksteenpartijen. Neogotische spitsboogvensters met metalen roedenverdeling. Voorgevel in zandsteenbouw met bakstenen top. Neogotische spitsboogdeur, daarboven zandstenen reliëf met voorstelling van Sint-Rochus, verder twee oculi in omlijsting van zandsteen.



Kasteel Du Parc-Locmaria
Oost-Vlaanderen



- Afstand langs route: 2.38 km



Afbeelding 3: Kasteel Du Parc-Locmaria (Bron: Amber Van Herreweghe)

In 1840 werd het kasteel gebouwd door baron van de Woestyne in neoclassicistische stijl. De naam verwijst naar het geslacht Du Parc Locmaria.

Aan het begin van de 20e eeuw werd het verbouwd door de toenmalige eigenaars in de neoklassieke Lodewijk XIIIde-stijl.



Personeelswoning horend bij kasteel
Kasteeldreef 5, Herzele



- Afstand langs route: 2.64 km

Vooraan aan de kasteeldreef bevinden zich pittoresk uitzierende huizen die een visuele eenheid vormen. Ze maakten oorspronkelijk deel uit van het kasteeldomein, dateren van 1829 maar werden in 1839, 1895 en 1907 verbouwd en uitgebreid.



Afbeelding 4: Personeelswoning horend bij kasteel (Bron: Vandevorst, Kris, 01-12-2008, ©Vlaamse Gemeenschap)



Hoeve horend bij kasteel
Peperstraat 50, Herzele



- Afstand langs route: 2.64 km



Afbeelding 5: Hoeve horend bij kasteel (Bron: Vandevorst, Kris, 01-12-2008, ©Vlaamse Gemeenschap)

Vooraan aan de kasteeldreef bevinden zich pittoresk uitzierende huizen die een visuele eenheid vormen. Ze maakten oorspronkelijk deel uit van het kasteeldomein.



Boerenarbeiderswoning
Peperstraat 52, Herzele



- Afstand langs route: 2.64 km

Boerenarbeidershuisje van het enkelhuistype met twee bouwlagen van vijf traveeën onder zadeldak (nok parallel aan de straat, Vlaamse pannen), uit de 19de eeuw. Verankerd bakstenen gebouw op gecementeerde plint. Rechthoekige muuropeningen met houten lateien. Lekdrempels. Beluikte benedenvensters. Links en rechts, aanbouw van één bouwlaag en één travee, respectievelijk onder lessenaarsdak en onder zadeldak.



Afbeelding 6: Boerenarbeiderswoning (Bron: Vandevorst, Kris, 01-12-2008, ©Vlaamse Gemeenschap)

Burgerhuis
Kerkstraat 5, Herzele

5 - Afstand langs route: 2.84 km



Afbeelding 7: Burgerhuis (Bron: Vandevorst, Kris, 01-12-2008, ©Vlaamse Gemeenschap)

Burgerhuis van het dubbelhuistype met twee en een halve bouwlaag van vijf traveeën onder zadeldak (nok parallel aan de straat, mechanische pannen), uit midden 19de eeuw. Witgeschilderd gebouw van baksteen op gecementeerde en beschilderde plint. Segmentboogvensters met arduinen lekdrempels. Beluikte benedenvensters. Rechthoekige deur in vlakke omlijsting van arduin op neuten, bekronende druiplijst. Rechts, beraapte en beschilderde zijpuntgevel met rondboogvenster met metalen roedenverdeling. Rechts, rechthoekige overluifelde poort.

Burgerhuis
Kerkstraat 2, Herzele

6 - Afstand langs route: 2.88 km

Burgerhuis van het dubbelhuistype met twee



Afbeelding 8: Burgerhuis (Bron: Vandevorst, Kris, 01-12-2008, ©Vlaamse Gemeenschap)

bouwlagen van vijf traveeën onder schilddak (nok parallel aan de straat, Vlaamse pannen), uit de tweede helft van de 19de eeuw. Bepoetste en beschilderde lijstgevel op arduinen begane grond afgelijnd door vlakke arduinen puilijst, entablement met lang gerekte casementen. Rechthoekige muuropeningen. Beluikte benedenvensters, bovenvensters in geriemde omlijsting met neorocaillesleutel, arduinen lekdrempels. Hardstenen balustrade ingewerkt in de borstwering. Deur in geriemde omlijsting van arduin.

Te Rullegem
Molenstraat 28, 9550 herzele

7 - Afstand langs route: 2.97 km



Afbeelding 9: Te Rullegem

Tussen fietsknooppunt 27 en 34 dichtbij het centrum van Herzele in de Molenstraat maak je kennis met een eeuwenoude staakmolen. De molen Te Rullegem was eertijds een banmolen. Momenteel wordt er door een team van vrijwilligers regelmatig gemalen. De molen is te bezichtigen. Knooppunt 34 bereik je via knooppunt 32 door de Kanunnikstraat te nemen, Evendael te kruisen en in Solleveld linksaf het oude Mijnerwerkerspad te volgen. Helemaal beneden in Evendael op de grens met Sint-Lievens-Esse, een eindje links van dit pad (je moet er

echt naartoe om het te kunnen zien) tref je nog de restanten van het waterwiel van 't Watermeuleken. Een verkorting is mogelijk door de Molenstraat verder in te fietsen, voorbij de Molenbeek (de Bataaf was vroeger ook een watermolen) richting dorp Woubrechtgem waar je inpikt op het fietsknooppunten netwerk bij knooppunt 34, richting 40

(c) foto: Eddy De Saedeleer


 **Molen Te Rullegem**
Oost-Vlaanderen

 - Afstand langs route: 2.97 km



Afbeelding 10: Molen Te Rullegem (Bron: Klodde)

De molen te Rullegem is een staakmolen op molenwal in de Molenstraat, op 1 km ten zuidoosten van de kerk te Herzele. De huidige molen dateert uit het begin van de 17de eeuw. Uit kerkelijke bron blijkt dat op dezelfde heuvel al in het begin van de 14de eeuw een molen in bedrijf was. Die werd tijdens de godsdienstoorlogen samen met de burcht van Herzele verwoest. Houten balken uit de burcht werden aangewend bij de heropbouw van de windmolen.

 **Twee burgerhuizen**
Markt 10, Herzele

 - Afstand langs route: 2.97 km

Twee burgerhuizen van het dubbelhuistype met twee bouwlagen van respectievelijk vijf en drie traveeën onder mansardedak (nok parallel aan de straat, leien, mechanische pannen), uit de tweede helft van de 19de eeuw. Bakstenen gebouw met bepleisterde en beschilderde voorgevel op arduinen plint. Begane grond met imitatiebanden. Rechthoekige muuropeningen. Bovenvensters in gepleisterde, geriemde omlijsting met neorocaillesleutel,



Afbeelding 11: Twee burgerhuizen (Bron: Vandevorst, Kris, 01-12-2008, ©Vlaamse Gemeenschap)

doorlopende onderdorpels. Deur in vlakke arduinen omlijsting. Entablement met casementen tussen de consoles die de kroonlijst steunen. Dakkapellen tussen vleugelstukken; segmentboogvensters onder gebogen kroonlijst. Deels aangepaste benedenvensters. Gecementeerde zijtuitgevels.

 **Poortgebouw**
Markt 8, Herzele

 - Afstand langs route: 2.97 km



Afbeelding 12: Poortgebouw (Bron: Vandevorst, Kris, 01-12-2008, ©Vlaamse Gemeenschap)

Voormalig poortgebouw van anderhalve bouwlaag met twee traveeën onder zadeldak (nok parallel aan de straat, Vlaamse pannen), heden zelfstandig woonhuis. Bepleisterde en beschilderde lijstgevel met rechthoekige zoldervensters met doorlopende onderdorpels, segmentboogpoort en -deur. Kroonlijst op klossen.



Molen Ter Rullegem



- Afstand langs route: 2.97 km



Afbeelding 13: Molen Ter Rullegem

"Molen te Rullegem" is een staakmolen op molenwal in de Molenstraat, op 1 km ten zuidoosten van de kerk te Herzele. De huidige molen dateert waarschijnlijk van rond 1750, maar uit kerkelijke bron blijkt echter dat op dezelfde heuvel reeds veel vroeger een windmolen heeft gedraaid: alleszins vanaf 1424, wellicht nog eerder.

Zowel de huidige als de verdwenen windmolen is haast ononderbroken adellijk bezit geweest. Van begin 16de tot begin 19de eeuw was de molen eigendom van de Heer van Herzele, later van baron van de Woestijne. In 1906 komt de windmolen in bezit van graaf du Parc Locmaria. Tot eind 18de eeuw was de molen Te Rullegem een banmolen. Toen waren de inwoners van de heerlijkheid Herzele verplicht om hun graan op de molen van de heer te laten malen, op straffe van boeten en verbeurten. De molenaar mocht in die tijd een deel van het gemalen product afhouden, een praktijk waaraan hij zijn kwalijke reputatie dankt.

De molen werd op 28 mei 1962 beschermd als monument. In 1966 werd hij hersteld. Aan het draaiende werk werd toen evenwel onvoldoende aandacht besteed. Voor 1966 had de molen een buik op de windweeg, ten behoeve van een derde steenkoppel, maar dit werd toen verwijderd. Het geklinknageld gevlucht werd toen vervangen door een houten gevlucht van slechts 22 meter lang.

Na een wiekbreuk op 9 september 1990 kwamen er gelaste stalen roeden van 23,10 meter. De Vlaamse Gemeenschap, de provincie en de gemeente

subsidieerden gezamenlijk 90 % in de totale kostprijs van 1.100.000 frank.

In 2002 werd een nieuwe ingrijpende restauratie uitgevoerd voor bijna 100.000 euro: nieuwe steenbalk, nieuwe kruisplaat (N-Z), maalvaardig maken van de achtermolen (molenstenen en nieuw rondsel), heropmetselen van de teerlingen en schilderwerken.

Eigenaar/vrijwillige molenaar Alain Goublomme stelt de molen regelmatig op zondag in werking.



Schepenhuis van Herzele

Markt 1, Herzele



- Afstand langs route: 3.04 km

Het Schepenhuis getuigt van Herzeels rijke verleden. Tot 1384 regeerden de Heren van Herzele over de gelijknamige heerlijkheid. De laatste heer geraakte echter in onenigheid met de graven van Vlaanderen en werd vermoord zonder een opvolger na te laten. Het Schepenhuis is een kubusvormig gebouw met een strategische ligging: het zag uit over de burcht van de Heren en over de kerk. Vanaf wanneer er sprake is van een halle is onduidelijk, maar in 1393 was Raes Vierendeel baljuw van Herzele en mag je veronderstellen dat het Schepenhuis in de 14de eeuw bestond. Vanaf de 18de eeuw deed het dienst als herberg, winkel en gemeentehuis. Zijn huidige aanzicht dateert van 1952. Sinds dat jaar bevindt er zich een beiaard met 28 klokken.



Schepenhuis van Herzele

Markt 1, Herzele



- Afstand langs route: 3.04 km



Afbeelding 14: Schepenhuis van Herzele (Bron: Vandevorst, Kris, 01-12-2008, ©Vlaamse Gemeenschap)

Schepenhuis van 1951-1952, geïnspireerd op architectuur uit de 18de eeuw. Dubbelhuistype met twee bouwlagen van vijf traveeën onder schilddak (leien) met lantaarn met klokkespel. Baksteenbouw op natuurstenen plint.

 **Plaatselijke Openbare Bibliotheek**

 - Afstand langs route: 3.04 km



Afbeelding 15: Plaatselijke Openbare Bibliotheek

De bibliotheek "Plaatselijke Openbare Bibliotheek" is gelegen in Herzele.


 **Burgerhuis**
Groenlaan 67, Herzele

 - Afstand langs route: 3.27 km



Afbeelding 16: Burgerhuis (Bron: Vandevorst, Kris, 01-12-2008, ©Vlaamse Gemeenschap)

Burgerhuis benadrukt door laantje, dwars over de Groenlaan, verbinding naar de tegenover liggende straat. Dubbelhuis van twee bouwlagen en drie traveeën onder mansardedak (nok parallel aan de straat, leien), uit het vierde kwart van de 19de eeuw. Witgeschilderd gebouw van baksteen op arduinen plint. Verticale tendens: lisenen, deurrisaliet. Horizontalisme: gekorniste puilijst, lekdrempels verbonden door kordons en gekorniste kroonlijst op klossen. Licht getoogde muuropeningen met arduinen diamantkop als sleutel. Deur in geriemde omlijsting op neuten; daarboven, deurvenster met gesmeed ijzeren balkon op natuurstenen consoles; fraai ijzeren hek. Centraal oeil-de-boeuf tussen twee recente dakkapellen. Rechts, aanbouw met één bouwlaag van twee traveeën onder lessenaarsdak, muurvlchtingen. Links, aanbouw met segmentboogpoorten onder platdak.

 **Molen Ter Rijst**
Herzele

 - Afstand langs route: 3.41 km



Afbeelding 17: Molen Ter Rijst

Molen Ter Rijst is een windmolen in de Oost-Vlaamse gemeente Herzele. Het is één van de drie nog werkende windmolens in Herzele.

Aan de opbouw van de molen werd begonnen rond 1794. Hij is pas 4 jaar later in werking getreden. Het molenhuis, gebouwd in dezelfde trant als de Tapmolen te Haaltert, dagtekent van 1804. Voordien betrok de molenaar een huis een 50-tal meter verder gelegen langs de baan naar Grotenberge, vroeger "Hofstede Van Daele" genaamd, dat rond 1910 volledig afbrandde en later terug werd opgebouwd.

De totale kostprijs van grond, molen, woonhuis en aanpalende gebouwen werd ten tijde op 80.000 goudfrank geschat.

Op het einde van de 18e eeuw, tijdens de Franse tijd, werden in Vlaanderen veel eigendommen en kloostergoederen aangeslagen of verbeurd verklaard en openbaar verkocht. Dit was ook het geval met de nu al enkele jaren verdwenen houten windmolen nabij de kerk van Sint-Antelinks. De toenmalige molenaar, Bernard Van Daelem (alhoewel over het nodige kapitaal beschikkende) weigerde of durfde de molen niet te kopen, volgens de volksmond in die tijd "wie aangeslagen klooster- of kerkgoederen kocht, was verdoemd". Dus ging hij op zoek naar de gepaste plaats om een nieuwe molen te bouwen, het is zo dat hij op de Rijstkouter te Herzele belandde en de "Ter Rijst" molen ontstond.

Hij heeft de molen, bij gebrek aan geld, niet kunnen voltooiën, was hij niet verdoemd in Sint-Antelinks, hij was het nu in Herzele. Dat was hetgeen de in de omtrek wonende molenaars in die tijd vertelden. De onvoltrokken molen werd verkocht. En toch was Van Daelem de eerste molenaar op de nieuwe molen, weliswaar niet als eigenaar, maar als molenaarsgast. De onvoltrokken molen is in 1797 aangekocht door Armand De Graeve uit Haaltert, een molenaarszoon uit de Tapmolen te Haaltert. Dit was een molenaarsfamilie. Één ervan bleef op de Tapmolen wonen, de tweede bezat een houten windmolen aan de Hoogstraat te Haaltert, een derde bezat de "Ter Rijst" molen te Herzele en de vierde zoon was eigenaar van de watermolen te Mere. In 1798 was aldus Armand De Graeve uit Haaltert, de eerste eigenaar van de Molen Ter Rijst. In 1850 werd de molen overgeërfd door zijn petekind Armand De Graeve die zich er kwam vestigen met zijn twee zonen en drie dochters. Een van deze laatste huwde in 1871 met Jean Baptiste De Pril uit Grotenberge. Hij vestigde zich als koster te Sint-Lievens-Houtem. Na het vroegtijdig overlijden van beiden kwamen hun zeven kinderen inwonen bij nonkels en tantes die in Herzele woonden en ongehuwd waren gebleven. Daaronder was de toekomstige eigenaar Nemorin De Pril en de vader van de latere eigenaar Cyriel De Pril. In 1909, na het overlijden van de laatste van de stam de Graeve werd de molen overgelaten aan Nemorin De Pril, kleinzoon van Armand De Graeve. Nemorin De Pril was gehuwd met Marie Van Der Zwalmen, deze lieten geen afstammelingen na. Daar zijn oudere broer Cyriel woonachtig in Haaltert, gehuwd met

Emma Van Den Steen vroegtijdig kwam te overlijden, werden zijn twee zonen, Joseph en Jules opgevoed en grootgebracht bij Nemorin De Pril. Het is bij het overlijden van laatstgenoemde in 1958 dat volgens zijn laatste wilsbeschikking de molen eigendom werd van zijn petekind Joseph De Pril.

Joseph is de laatste molenaar op de "Ter Rijst" molen. Hij is het die de molen van verder verval redde. Sinds 1975 is de Molen Ter Rijst, die in 1974 als monument geklasseerd werd, eigendom van de VZW "Molen Ter Rijst Vrienden". Deze vereniging werd gesticht in 1973 met als doel de sterk in verval geraakte molen van de ondergang te redden en opnieuw maalvaardig te maken.

In oktober 1978 startten de eerste restauratiewerken. De kosten werden hoofdzakelijk gedragen door de staat, de provincie en de gemeente. Jammer genoeg werd deze restauratie geen succes. Het oorspronkelijke doel, het maalvaardig maken van de molen, werd niet bereikt. De gerechtelijke procedure die hierop volgde, werd door de VZW na tien jaar stopgezet. Ze had zeer veel geld gekost en helemaal niets opgeleverd.

Om het verval van de molen een definitieve halt toe te roepen, dienden een aantal dringende werkzaamheden zich op. In het kader van een nieuw beleid van de Vlaamse Regering inzake monumentenzorg kon de VZW in 1993 opnieuw subsidies bekomen. De tweede restauratie werd wel degelijk een succes. Sinds september 1993 is de Molen Ter Rijst opnieuw maalvaardig en heeft 3 koppel maalstenen.



Sporthal De Steenoven



- Afstand langs route: 3.41 km

Aan de Sporthal 'De Steenoven' kan de regioTour van 70km en de Kidstour begonnen worden.

Extra gegevens:

Kerkkouter 40
9550 Herzele
053/70 73 46
sport@herzele.be




Afbeelding 18: Sporthal De Steenoven



Herzele

13

- Afstand langs route: 3.49 km



Afbeelding 19: Herzele

Herzele is een plaats en gemeente in de provincie Oost-Vlaanderen in België. De gemeente telt ruim 16.500 inwoners en ligt aan de rand van de Vlaamse Ardennen. Het is er een landelijke 'voorbode' van. Als kleine gemeente heeft Herzele toch een vrij rijk verleden.

In de zevende eeuw al werd in het centrum van de gemeente een Burcht opgericht, die het midden zou worden van heel wat politiek gewoel, o.m. gevechten tussen Gentenaars en de Graaf van Vlaanderen. De Burcht werd definitief in de as gelegd tijdens de Spaanse bezetting.

In de deelgemeente Ressegem vindt men nog een dorpsmotte en vermoedt men Frankische of Romeinse nederzettingen. Ook in Steenhuize staat een kasteel. Een drietal windmolens accentueren het landelijke karakter. In de gemeente functioneren nog twee brouwerijen: Van Den Bossche in Sint-Lievens-Esse en De Ryck in Herzele zelf. Verschillende initiatiefnemers werkten een tiental wandel- fiets- en menroutes uit, die gedeeltelijk voorbij verblijfstoeristische initiatieven lopen. In het Zuiden van de gemeente is er een Natuurreservaat, het Duivenbos.

Op Cultureel vlak vind je in Herzele enige muzikanten (Dobrojean, Erik De Wolf, Groove Grocery, Wigbert), dichters (EH Amedé Suenart, Carla Cosyns) en schilders (Dirk De Middeleer, Jan Florin) die soms (inter)nationale bekendheid verwierven. Er zijn behoorlijk wat culturele voorzieningen (bibliotheek, cultureel centrum). Rond vzw 't Uilekot groepeerden zich een aantal progressieve bewegingen die er samen een veertiendaagse programmatie van cultuur, discussie, vorming en actie opzetten. De vzw houdt ook een boekencafé open op vrijdag en zaterdagavond. Ook vzw Gamma brengt heel wat initiatieven, o.m. een eigen filmprogrammatie naar de gemeente.

Voorts vindt men in Herzele:

- een neogotische kerk uit 1912;
- de burchtruïne uit 1579.
- kapel uit 1636.
- twee maalvaardige windmolens: Molen Te Rullegem en Molen Ter Rijst

Meer informatie op Wikipedia



Kasteel der Heren van Herzele

Herzele

14

- Afstand langs route: 3.77 km

De ruïne van kasteel der Heren van Herzele en omliggende grond werd in 1957 als landschap beschermd.



Herzele

Herzele

15

- Afstand langs route: 3.9 km

Herzele is een plaats en gemeente in de provincie



Afbeelding 20: Kasteel der Heren van Herzele (Bron: *Wikipedia*)



Afbeelding 21: Herzele

Oost-Vlaanderen in België. De gemeente telt ruim 16.500 inwoners en ligt aan de rand van de Vlaamse Ardennen. Het is er een landelijke 'voorbode' van. Als kleine gemeente heeft Herzele toch een vrij rijk verleden.

In de zevende eeuw al werd in het centrum van de gemeente een Burcht opgericht, die het midden zou worden van heel wat politiek gewoel, o.m. gevechten tussen Gentenaars en de Graaf van Vlaanderen. De Burcht werd definitief in de as gelegd tijdens de Spaanse bezetting.

In de deelgemeente Ressegem vindt men nog een dorpsmotte en vermoedt men Frankische of Romeinse nederzettingen. Ook in Steenhuize staat een kasteel. Een drietal windmolens accentueren het landelijke karakter. In de gemeente functioneren nog twee brouwerijen: Van Den Bossche in Sint-Lievens-Esse en De Ryck in Herzele zelf. Verschillende initiatiefnemers werkten een tiental wandel- fiets- en menroutes uit, die gedeeltelijk voorbij verblijfstoeristische initiatieven lopen. In het Zuiden van de gemeente is er een Natuurreservaat, het

Duivenbos.

Op Cultureel vlak vind je in Herzele enige muzikanten (Dobrojean, Erik De Wolf, Groove Grocery, Wigbert), dichters (EH Amedé Suenart, Carla Cosyns) en schilders (Dirk De Middeleer, Jan Florin) die soms (inter)nationale bekendheid verwierven. Er zijn behoorlijk wat culturele voorzieningen (bibliotheek, cultureel centrum). Rond vzw 't Uilekot groepeerden zich een aantal progressieve bewegingen die er samen een veertiendaagse programmatie van cultuur, discussie, vorming en actie opzetten. De vzw houdt ook een boekencafé open op vrijdag en zaterdagavond. Ook vzw Gamma brengt heel wat initiatieven, o.m. een eigen filmprogrammatie naar de gemeente.

Voorts vindt men in Herzele:

- een neogotische kerk uit 1912;
- de burchtruïne uit 1579.
- kapel uit 1636.
- twee maalvaardige windmolens: Molen Te Rullegem en Molen Ter Rijst



Herzele - De burcht

burchtlaan, Herzele



- Afstand langs route: 3.95 km



Afbeelding 22: Herzele - De burcht

De stenen burcht dateert uit de 11e eeuw, maar gaat terug op een veel ouder houten versterking uit de zevende eeuw. Tegenover de Burcht ligt de streekbierenbrouwerij De Rijck. Vergeet niet om in het centrum even stil te staan bij het Schepenhuis en de ernaast geplaatste schandpaal, om daarna door te rijden via Peperstraat, Molenstraat en Kanunikstraat naar de molen Te Rullegem. Het centrum van Herzele ligt tussen de fietsknooppunten 27 en 32. Het laatste gedeelte van dit traject fiets je in een oude trambedding (nu

fietspad). Je kruist opnieuw halverwege de molenbeek, in de buurt van de restanten van een oude watermolen. Er rest enkel nog een spaarvijver en een gedeelte van het waterwerk. Het gebouw zelf is verdwenen.

(c) foto: Eddy De Saedeleer



Oude toren, ruïne van oud kasteel van de heren van Herzele

Burchtlaan, Herzele



- Afstand langs route: 3.95 km



Afbeelding 23: Oude toren, ruïne van oud kasteel van de heren van Herzele (Bron: Vandevorst, Kris, 01-12-2008, ©Vlaamse Gemeenschap)

Lager gelegen terrein met zogenaamd "Oude toren", en grondvesten van het verdwenen omwalde donjon, gelegen ten zuiden van de kerk. Zandstenen toren met rechthoekige muuropeningen, overblijvende hoektoren van een rechthoekige versterkte burcht, in de 11de eeuw opgericht door Boudewijn IV, graaf van Vlaanderen, deel uitmakend van de tweede verdedigingslijn tegen de Duitse keizers. Woonplaats van de heren van Herzele, verschillende malen vernield en heropgebouwd. In 1579, na verwoesting door de Spanjaarden, niet meer heropgebouwd wegens geldgebrek van de toenmalige bewoners, prins Willem d'Espinoy en Ernestine van Arenberg. De ruïne werd verkocht, één toren bleef behouden om het privilegieright te doen gelden. Restauratie in 1972.



Sint-Martinus

Kerkstraat 37, Herzele



- Afstand langs route: 3.97 km

De parochiekerk Sint-Martinus, gelegen ten westen



Afbeelding 24: Sint-Martinus (Bron: Van Acker, Pascal, 18-02-2015, ©Pascal Van Acker)

van het gekasseide kerkplein en ten noorden van de ruïnes van het oud kasteel van de Heren van Herzele, omvat de restanten van de vroeggotische kerk en de neogotische kerk uit 1912-13, ontworpen door architect Henri Valcke. De kerk is omringd door een ommuurd kerkhof.



Kerk van Herzele

Herzele



- Afstand langs route: 4.0 km



Afbeelding 25: Kerk van Herzele (Bron: Pascal Brackman)

De kerk van Herzele is een neogotische dorpskerk die dateert uit 1912.



Burcht Herzele

Herzele



- Afstand langs route: 4.01 km

De Heren van Herzele bewoonden deze waterburcht.



Afbeelding 26: Burcht Herzele

Eeuwenlang bestuurden ze vanuit deze burcht ze de heerlijkheid 'Hersele', één van de belangrijkste heerlijkheden van het 'Land Van Aelst'.

Vermoedelijk werd de burcht opgericht in het begin van de 7e eeuw. Toen was het primitief gebouw, bestaande uit hout- en vlechtwerk, met aarden dammen en omgeven door water. Het was een vrij goede verschansing tegen de Noormannen: een 'harja sali', wat zoveel wil zeggen als 'een gebouw van de heer'. De naam 'Herzele' is van dit 'harja sali' afgeleid.

In de loop van de 11de eeuw werd het geheel opgetrokken in steen. In 1056 werd de streek veroverd door Boudewijn V, Graaf van Vlaanderen, waardoor het gebied niet meer onder het Keizerrijk Duitsland viel.

In 1096 trok Franco, toen de Heer van Herzele, op kruisvaart naar het Heilig Land. Vermoedelijk liet hij de extra versterkingswerken uitvoeren, alvorens hij zijn familie achter te laten.

In 1381 werd Herzele het slagveld tussen de Graaf van Vlaanderen en de Gentenaars. Hierbij werd de burcht van toenmalig burchtheer Seger, samen met de ernaast gelegen kerk en de omringende huizen, vernield. Jan Van Roubaix herbouwde de burcht in het begin van de 15e eeuw.

In 1579 ging de burcht definitief ten onder. Kanonnen van de Katholieke Spanjaarden schoten de burcht van de Protestantse Pieter van Melun in puin. Slechts één toren bleef gespaard. Toch zouden de monniken van de Sint-Pietersabdij uit Gent tussen 1579 en 1585 hier hun archief verbergen.

Sinds 6 juli 1957 (K.B.) is de burchtruïne samen met de omliggende weiden geklasseerd. In 1969 is de Gemeente Herzele eigenaar geworden. Zij liet sinds 1972 restauratiewerken uitvoeren. De noordoostelijke toren herrees. Het grondplan, met de funderingen van de muren, de vierkante donjon aan

de zuidkant, en de hoektorens werden zichtbaar gemaakt. Een walgracht omsluit de site.

De hoektoren kan worden beklommen via de traptoren, die in Ledesteen opgetrokken is. In die toren zitten deuropeningen. Deze verleenden vroeger toegang tot de verdedigingsmuren.

Op de binnenkoer bevond zich de levensbron van de burcht: de waterput. In veel kastelen groeide boven de waterput een lindeboom om het water in de zomer zo koel mogelijk te houden.



Brouwerij De Ryck
Kerkstraat 24, 9550 Herzele



- Afstand langs route: 4.07 km



Afbeelding 27: Brouwerij De Ryck

Brouwerij De Ryck is een brouwerij in het Oost-Vlaamse Herzele (België). Opgericht door de gelijknamige familie in 1886, is de brouwerij tegenwoordig nog steeds in hun bezit en beheer.

De brouwerij kan op aanvraag en in groep bezocht worden.

De brouwerij is opgericht door de voormalige leerlooier Gustaaf De Ryck in 1886 nadat hij in het Duitse Bremen het beroep van brouwer ging aanleren. De oprichting gebeurde nabij de kerk van Herzele, hij gebruikte hierbij aanvankelijk Brouwerij De Gouden Arend als benaming. Omwille van de Eerste Wereldoorlog werden de activiteiten gedwongen gestaakt en in 1920 werd er herbegonnen onder de naam Brouwerij De Ryck.

Drie generaties later en onder de leiding van een vrouwelijke brouwer worden er thans acht verschillende artisanale bieren gebrouwen. De achterkleindochter van de stichter, An De Ryck, volgde onder andere stages in Engeland en Beieren.

Worden nu nog gebrouwen:

- Special De Ryck
- Jules de Kriek
- Jules de Bananes
- Kriek Fantastiek
- Arend Tripel
- Arend Blond
- Arend Winter
- Arend Dubbel
- Steenuilke



Gesloten hoeve

Stationsstraat 2, Herzele



- Afstand langs route: 4.13 km



Afbeelding 28: Gesloten hoeve (Bron: Vandevorst, Kris, 01-12-2008, ©Vlaamse Gemeenschap)

Gesloten hoeve (hoek Bergstraat) met gebouwen van diverse volumes gegroepeerd rondom een vierkante gekasseide binnenplaats met tuintje. Ten zuidwesten inrijpoort, ingewerkt in muur. Ten zuidoosten, boerenhuis met voortuintje. Dubbelhuistype met één bouwlaag van zeven traveeën onder gebogen zadeldak (nok parallel aan de straat, Vlaamse pannen), uit de tweede helft van de 18de eeuw. Witgeschilderd verankerd gebouw van baksteen. Voorgevel met segmentboogvormige muuropeningen in deels gepleisterde omlijsting van gesinterde baksteentjes met oren en neuten, bekronend gebogen druiplijstje, trapezoidale sleutel. Gekoppelde beluikte vensters met arduinen lekdrempels. Boven de deur, ovaal bovenlicht onder gebogen druiplijstje. Rechthoekig dakvenster. Witgeschilderde erfgevel op gepikte plint. Rechthoekige en segmentboogvormige muuropeningen. Beluikte vensters onder meer met houten lateien en arduinen lekdrempels. Noordoostelijke stalvleugel met één bouwlaag onder zadeldak, witgeschilderde baksteenbouw op gepikte plint. Getrapte baksteenfries. Licht getoogde muuropeningen en rechthoekige veldpoort. Grote noordwestelijke dwarsschuur met één bouwlaag onder zadeldak (nok loodrecht op de straat, Vlaamse

pannen), uit de eerste helft van de 20ste eeuw. Baksteenbouw op gecementeerde plint. Traveeën gemarkeerd door lisenen en baksteenfries, rechthoekige muuropeningen in de spaarvelden. Rondboogdeurtjes al dan niet onder bekronend laadvenster. Spitsboognis in zijpuntgevel (straatkant), afgewerkt met getrapte fries.



Pastorie Sint-Martinus

Kerkstraat 28, Herzele



- Afstand langs route: 4.14 km



Afbeelding 29: Pastorie Sint-Martinus (Bron: Vandevorst, Kris, 01-12-2008, ©Vlaamse Gemeenschap)

Pastorie met voortuintje (hoek Kerkstraat, Bergstraat), twee bouwlagen van vijf traveeën onder complexe bedaking: zadeldaken (leien), tweede en derde travee onder trapgevel (9 trappen en topstuk), 1902 gedateerd op gevelsteen; bekleed met "gevelsteen". Rechthoekige muuropeningen. Kruiskozijsen van natuursteen onder segmentboogvormige en blinde boogvelden, benedenvensters onder gekoppelde ontlastingsboogjes. Deur in omlijsting van natuursteen. Links, haakse aanhorigheid (Bergstraat), parochiezaal van één bouwlaag met negen traveeën onder zadeldak (mechanische pannen). Zijtrapgevels (9 trappen + topstuk).

Vind de route op RouteYou

Bekijk op mobiel



&rabjwgb