


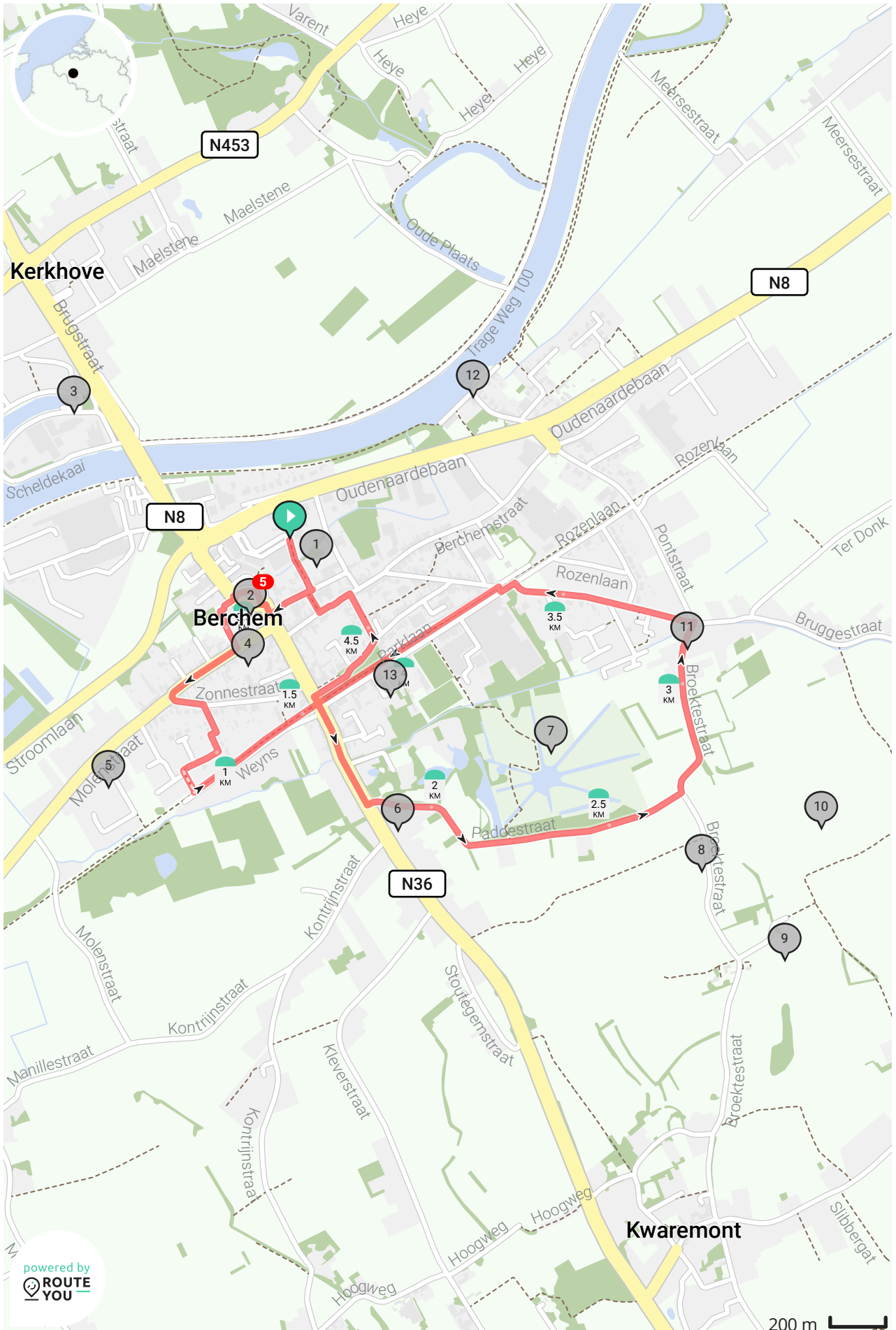


Bolsteroute Kluisbergen

Deze route wordt jou aangeboden door

vzw De Bolster

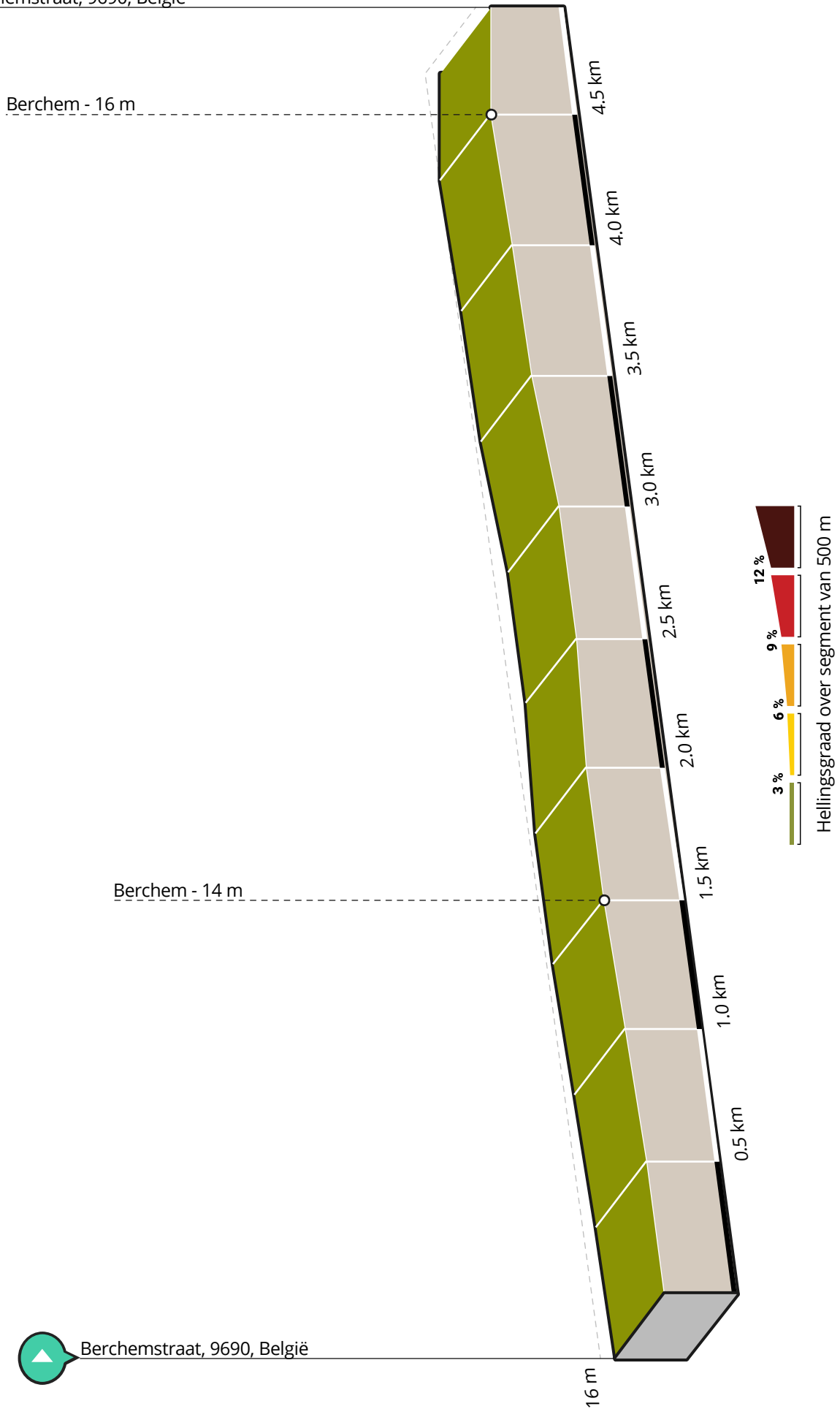




map data: © OpenStreetMap Contributors; Cartography: © RouteYou



Berchemstraat, 9690, België



Berchemstraat, 9690, België



Bolsterroute Kluisbergen



Deze route wordt jou aangeboden door vzw De Bolster



- Lengte: 4.9 km
- Stijging: 11 m
- Moeilijkheidsgraad: 3/10
- Berchemstraat, 9690, België
- Berchemstraat, 9690, België

Routebeschrijving

Keuze tussen een korte route van 2,2 km of de lange route van 5,8 km.

Start en stop: Oudenaardebaan 6, 9690 Kluisbergen.

Er zijn mogelijkheden voor drankje of hapje onderweg.

Bezienswaardigheden



Klooster, kapel en pensioaat

Kloosterstraat 31, Kluisbergen



- Afstand langs route: 0.11 km

Vroeger klooster, kapel en pensioaat, in 1881 gebouwd door architect H. Vande Meulebroucke in opdracht van baron Oscar Pycke van Peteghem (confer herdenkingssteen) rechttegenover het in 1862 door brand vernielde klooster uit de 16de eeuw. Op 16 juli 1883 in bezit genomen door de zusters



Afbeelding 1: Klooster, kapel en pensioaat (Bron: Van Acker, Pascal, 22-09-2016, ©Pascal Van Acker)

apostolinnen tot 15 augustus 1996. Gedeeltelijk uitgebrand in 1918 en daarna verschillende malen aangepast en uitgebreid. Kapel begin jaren 1920 als tijdelijk brandweerarsenaal van het "Vrijwillig Pompierskorps van Berchem". Thans "Vrije basisschool" en "Immaculata Berchem T.S.O." (nummer 31), en "Centrum voor begeleid werk" (nummer 33). Baksteenarchitectuur onder pannen zadeldaken. Twee bouwlagen met souterrain, traveeën gemarkeerd door lisenen. Ten Oosten, aangebouwde grootse kapel naar verluidt ter ere van de Heilige Godelieve. Kruisvormige kapel met vijfzijdige koorsluiting. Baksteenbouw met souterrain onder leien bedaking met achthoekig dakruitertje. Gemarkeerd door gevelhoge versneden steunberen en spitsbogige twee- en drielichten. SAO, Fonds Pycke, doos 4032. DE KEYZER B., De Lange Weg naar Kluisbergen, Bijdrage tot de historie van Kluisbergen: Bergen - Ruien - Kwaremont - Zulzeke, II, s.l., 1979, p. 577-586.



Oud Gemeentehuis van Berchem

Molenstraat 2, Kluisbergen



- Afstand langs route: 0.26 km



Afbeelding 2: Oud Gemeentehuis van Berchem
(Bron: Van Acker, Pascal, 22-09-2016, ©Pascal Van Acker)

Voormalig gemeentehuis van 1847, confer opschrift in kroonlijst "MDCCCXXXVII", op plaats van ouder gemeentehuis. Opgetrokken in neoclassicistische stijl. In jaren 1860 gebruikt als gemeenteschool. Vierkant gebouw van drie traveeën en twee bouwlagen met middenrisaliet onder afgeknot tentdak (pannen, nok loodrecht op de straat) met open achthoekige houten lantaarnbekroning van 1949 onder klokdakje. Eind jaren 1970 gerestaureerd. Bepleisterde lijstgevel. Geprofileerde bepleisterde omlijsting voor de rondboogvensters, voorheen getraliede muuropeningen van de begane grond, rechthoekige bovenvensters. Middenrisaliet met hoekblokken; deur opgenomen in portiektravee, bekronend balkon en groot deurvenster onder kroonlijst met datering. Raadzaal op bovenverdieping versierd met acht brandglasramen van wapenschilden. Ten zuiden, overdekte vroegere marktplaats waarvan bovenste deel gebruikt werd als stapelruimte. Vleugel van twee bouwlagen met bepleisterde muurvlakken met kroonlijst en gevelband onder twee schilddaken en middendeel onder plat dak (pannen, nok parallel met de straat). Als galerij opengewerkte begane grond, tien gietijzeren zuilen dragen een geprofileerde rondbogenrij van acht + één boog met blinde boogvelden. Bovenverdieping met acht + één rechthoekig venster in geprofileerde omlijsting. DECRITS M. 1988: Bouwgeschiedenis van het neoklassicistisch gemeentehuis van de gemeente Berchem (Kluisbergen), Annalen Geschied- en Oudheidkundige Kring van Ronse en het Tenement van Inde XXXVII, Ronse, 217-221. DEVOS P. 1982: De gemeentehuizen van Oost-Vlaanderen, Inventaris van

het Kunstpatrimonium van Oost-Vlaanderen, XVI, band I, Gent, 500-503.



2 - Afstand langs route: 0.29 km



Afbeelding 3: De Druivelaar

Zoekt u een ideale uitvalsbasis voor een korte vakantie in de Vlaamse Ardennen? Klop dan bij de Druivelaar aan. Paul en Ingrid Vande Walle ontvangen u met open armen. U verblijft in een ruime en persoonlijke studio met eigen ingang. Uw kamer biedt een tweepersoonsbed, twee eenpersoonsbedden, eigen sanitair en een gezellige zithoek met radio en tv. In de keuken vindt u een koelkast vol streekbiertjes, een microgolfoven en koffiezet. De Flandrien-streek ontdekt u het best via de bewegwijzerde fietsroutes vlakbij.



2 - Afstand langs route: 0.35 km



Afbeelding 4: Parochiekerk Onze-Lieve-Vrouw van de Carmelberg (Bron: Van Acker, Pascal, 22-09-2016, ©Pascal Van Acker)

Georiënteerde parochiekerk gelegen in het noordwesten, op een 15 tot 18 meter hoge, evenwijdig met de Schelde lopende rug, in een bochtig straatverloop en vlakbij een oude Schelde-arm.



Herenhuis

Stationsstraat 10, Kluisbergen

2

- Afstand langs route: 0.36 km



Afbeelding 5: Herenhuis (Bron: Van Acker, Pascal, 22-09-2016, ©Pascal Van Acker)

Groot onderkelderd herenhuis uit midden 19de eeuw van vijf traveeën en drie in hoogte afnemende bouwlagen onder schilddak (pannen, nok parallel aan de straat). Bepleisterde gevel met dubbelhuisopstand afgelijnd door hoekblokken onder vervallen kroonlijst. Rechthoekige muuropeningen, voorheen beluikte benedenvensters; geprofileerde omlijsting voor kleinere bovenvensters. Arduinen omlijsting met architraaf. Verwaarloosde toestand.



Pastorie Onze-Lieve-Vrouw van de Carmelbergparochie

Stationsstraat 8, Kluisbergen

2

- Afstand langs route: 0.43 km



Afbeelding 6: Pastorie Onze-Lieve-Vrouw van de Carmelbergparochie (Bron: Van Acker, Pascal, 22-09-2016, ©Pascal Van Acker)

Vroegere pastorie naar bouwplan van 2 juli 1846, met moeilijk leesbare signatuur van bouwmeester "L. Bourgois". Gebouwd ter vervanging van de oudere, dieper achterin gelegen pastorie, waarvan een deel van de ommuurde tuin rest. In 1922 hersteld door architect A. Massez (Oudenaarde).



Jachthaven Kloron

Scheldekaai, Avelgem

3

- Afstand langs route: 0.46 km



Afbeelding 7: Jachthaven Kloron

Jachthaven Kloron ligt in de oude, afgesneden Scheldearm in Kerkhove. Aanlegsteigers, clubhuis, café, sanitair, douches, je vindt er alles terug! Zowel mensen met een vaste plaats als toevallige passanten kunnen terecht in de jachthaven.



Dokterswoning

Molenstraat 27, Kluisbergen

4

- Afstand langs route: 0.56 km



Afbeelding 8: Dokterswoning (Bron: Van Acker, Pascal, 22-09-2016, ©Pascal Van Acker)

Voormalige dokterswoning van 1878 met gevelaanpassingen uit het begin van de 20ste eeuw. Onderkelderd dubbelhuis van vijf traveeën en twee bouwlagen onder zadeldak (pannen, nok parallel aan de straat) met dakoverstek op klossen. Thans bepleisterde lijstgevel met schijnvoegen op arduinen plint. Getoogde muuropeningen in geprofileerde omlijsting en bekronend architraaf. Rechthoekige

erker op versierde consoles in de deurtravee. Het tegen de achtergevel aangebouwd deels overdekt terras bewaart fraai geajoureed houtwerk met art-nouveau-inslag.

Notariswoning
Molenstraat 93, Kluisbergen

5 - Afstand langs route: 1.1 km



Afbeelding 9: Notariswoning (Bron: Van Acker, Pascal, 22-09-2016, ©Pascal Van Acker)

Voormalige notariswoning van eind jaren 1920, volgens de eigenares mogelijk ontworpen door architect Callewaert (Kortrijk) voor notaris De Meulemeester. Eenvoudige, diep achterin gelegen witgeschilderde villa onder mansardedak (kunstleien, nok parallel aan de straat). Accent op gevelhoge centrale halfronde uitbouw met deurportiek.

Nieuwe Kwaremont
Kwaremont

6 - Afstand langs route: 1.92 km

Helling 'Nieuwe Kwaremont'
Stationsstraat - Ronsebaan - Ronde van Vlaanderenstraat, KLUISBERGEN (Berchem - Kwaremont)

Nu zeer brede asfaltweg
2550m lang

GEMIDDELD STIJGINGSPERCENTAGE

4,2%

MAXIMUM STIJGINGSPERCENTAGE

8%

HOOGTEVERSCHIL

106m (top ter hoogte van het monument van stichter Karel Van Wijnendaele)
Bron cijfers: rww

Nu brede asfaltweg, vroeger brede kasseiweg met fietspad in grind

53 keer in de Ronde: 1919-1954; 1956-1965; 1967-1973

Paddenbroek
Kluisbergen, Berchem, Oost-Vlaanderen

7 - Afstand langs route: 2.36 km



Afbeelding 10: Paddenbroek (Bron: Spotter2)

Het Paddenbroek is een natuurreserveaat in de Vlaamse Ardennen in Zuid-Oost-Vlaanderen . Het reserveaat bevindt zich op het grondgebied van de gemeente Kluisbergen . Het 14 hectare grote natuurgebied was een waterwingebied dat in de jaren 80 werd opgekocht door de gemeente Kluisbergen. Het moerassige gebied wordt beheerd door Natuurpunt, de gemeente Kluisbergen en Regionaal Landschap Vlaamse Ardennen. Het reserveaat maakt deel uit van het Vlaams Ecologisch Netwerk.

Oude Kwaremont
Berchem

8 - Afstand langs route: 2.71 km



Afbeelding 11: Oude Kwaremont

Karel Van Wijnendaele is de stichter van de Ronde van Vlaanderen. Hij werkte als journalist voor 'Sportwereld'. Van hem wordt gezegd dat hij het lijden van de coureurs zo beeldend beschreef dat de lezers de pijn konden voelen.

Er is een monument voor hem gemaakt op de Oude Kwaremont.

Eddy Merckxroute

 - Afstand langs route: 2.71 km



Afbeelding 12: Eddy Merckxroute

Wielierlegende Eddy Merckx won in Ruien (Kluisbergen) op 17 september 1977 zijn allerlaatste wedstrijd. Op de plaats waar de 'Kannibaal' voor het laatst zegevierde, start de Eddy Merckx-route. Uiteraard gaan we in de buurt op zoek naar de hellingen die stevast op het parcours prijken van de Ronde van Vlaanderen of andere Vlaamse wielerklassiekers: de Oude Kwaremont, de Paterberg, de Kluisberg en de Hotond. Als we het een beetje rustig aan doen, kan elke ervaren fietsrecreant deze uitdagende route aan!

Voor bijkomende informatie klik hier.

Vlaamse Ardennen

 - Afstand langs route: 2.81 km

De naam 'Vlaamse Ardennen' is ontsproten aan het brein van Omer Wattez, auteur en liefhebber van zijn streek. Dit Regionaal Landschap omvat het arrondissement Oudenaarde en de stad Zottegem, in het totaal elf gemeenten.



Afbeelding 13: Vlaamse Ardennen

Oude Kwaremont

 - Afstand langs route: 3.1 km



Afbeelding 14: Oude Kwaremont

De Oude Kwaremont werd 36 maal in de Ronde van Vlaanderen opgenomen (1974-2009).

Voor 1974 werd de (Nieuwe) Kwaremont beklommen.

Gemiddelde hellingsgraad: 3 %

Maximale hellingsgraad: 11 %

Afstand: 2500

Hoogteverschil: 89m

Straat: Broektestraat - Ommegangstraat - Kwaremontplein - Schilderstraat

Plaats: Kluisbergen (Berchem - Kwaremont)

Routes die hier langskomen: Fietsnetwerk Vlaamse Ardennen, Ronde van Vlaanderen-fietsroute: oranje lus, Eddy Merckx-route



Auberge l'Entrecôte

Pontstraat 39, 9690 KLUISBERGEN

12

- Afstand langs route: 3.69 km

Zalig genieten ... Ontsnap aan het jachtige alledaagse en laat u herbronnen aan de oevers van de Schelde ! Bij ons worden uw smaakpapillen verwend met een mals stukje entrecôte en een lekker glaasje wijn, op het verwarmd terras of bij het haardvuur. Zalig vertoeven ... En na een rustige nacht in één van onze romantische gastenkamers, staat een overheerlijk ontbijt op u te wachten. Pure verwennerij ...



Gemeentehuis van Berchem

Parklaan 16, Kluisbergen

13

- Afstand langs route: 4.04 km



Afbeelding 15: Gemeentehuis van Berchem (Bron: *Van Acker, Pascal, 22-09-2016, ©Pascal Van Acker*)

Gemeentehuis van jaren 1930, naar verluidt opgetrokken in opdracht van A. De Waele, tijdelijk gebruikt als kinderopvang voor de arbeiders van "La Moderne" en als gemeentehuis in gebruik genomen in 1973. Indrukwekkend herenhuis achterin grote begraasde en bebloemde tuin. Quasi rechthoekig gebouw van twee bouwlagen met souterrain en dakverdieping onder geknikt schilddak (pannen). Voorgevel opgevat als symmetrische pilastergevel van drie traveeën, brede deurtravee met rechthoekige hardstenen portaal voorafgegaan door een brede afgeronde trap. Rechthoekige muuropeningen. Asymmetrische achtergevel met gelijkaardige trap en rondbogige muuropeningen. Aangepast interieur. DEVOS P., De gemeentehuizen van Oost-Vlaanderen, Inventaris van het kunstpatrimonium van Oost-Vlaanderen, XVI, Gent, 1982, p. 503-504.

Vind de route op RouteYou

Bekijk op mobiel



&rabjwnf